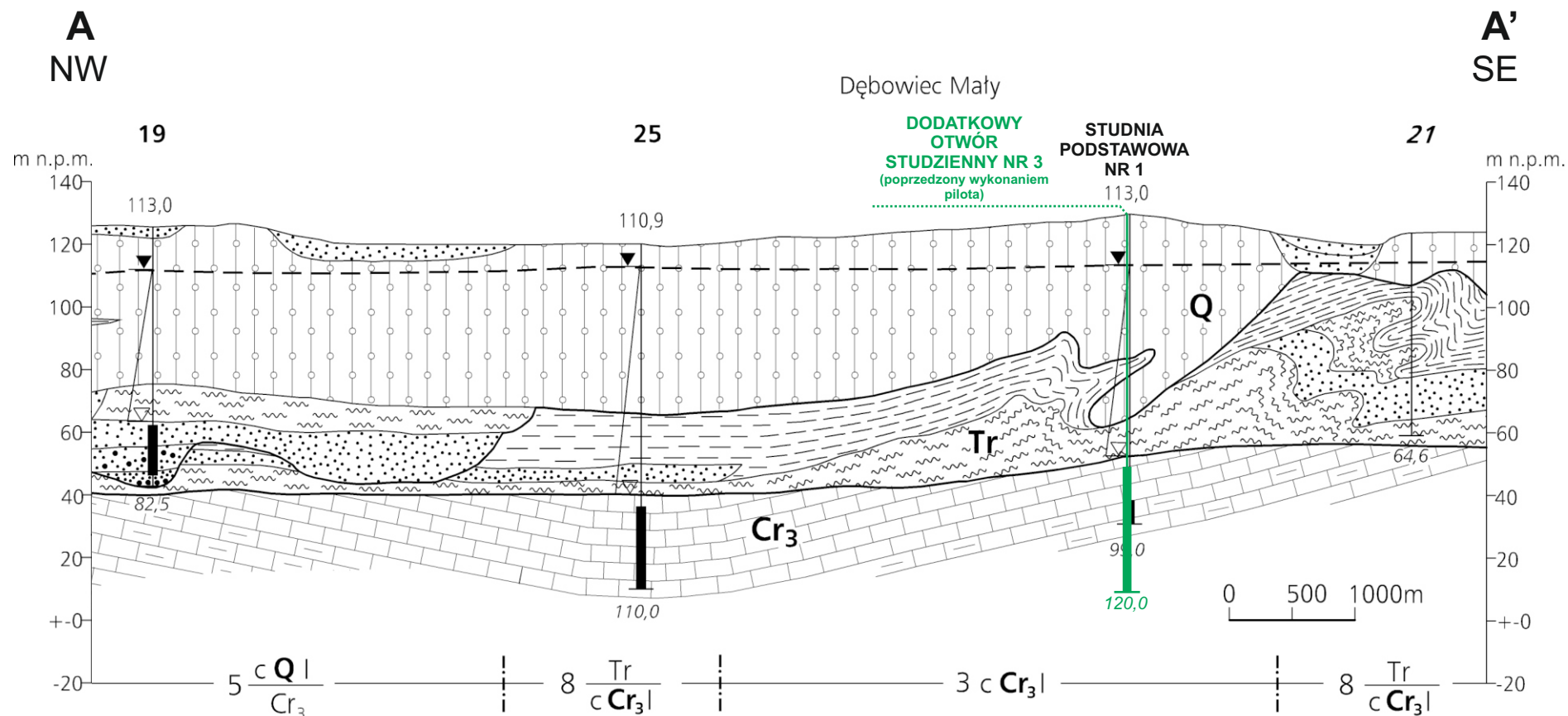



PRZEKRÓJ HYDROGEOLOGICZNY A - A'



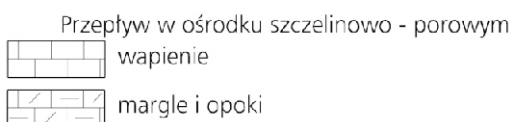
OBJAŚNIENIA



piaski

piaski i żwiry

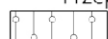
piaski pylaste



Przepływ w ośrodku szczelinowo - porowym

wapienie

margle i opoki

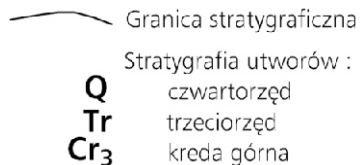


gliny

mułki

iłły

Przepływ ograniczony, brak przepływu w ośrodku słaboprzepuszczalnym



Q
Tr
Cr₃

12

Numer otworu

107,5

Rzędna zwierciadła wody głównego poziomu wodonośnego (m n.p.m.)

75,0

Ujęta część warstwy wodonośnej

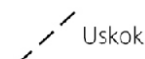
Głębokość otworu (m)

a

b

Zwierciadło wody podziemnej: a - ustalone, b - nawiercone

Zwierciadło głównego poziomu wodonośnego



Uskok

Uwaga: Budowa geologiczna na podstawie arkusza Stawiszyn SMGP 1:50 000

3 c Cr₃ Granica i symbol jednostki hydrogeologicznej (objaśnienia zgodne z mapą hydrogeologiczną)

PROJEKT ROBÓT GEOLOGICZNYCH

ZAŁĄCZNIK NR 7

PRZEKRÓJ HYDROGEOLOGICZNY A - A'